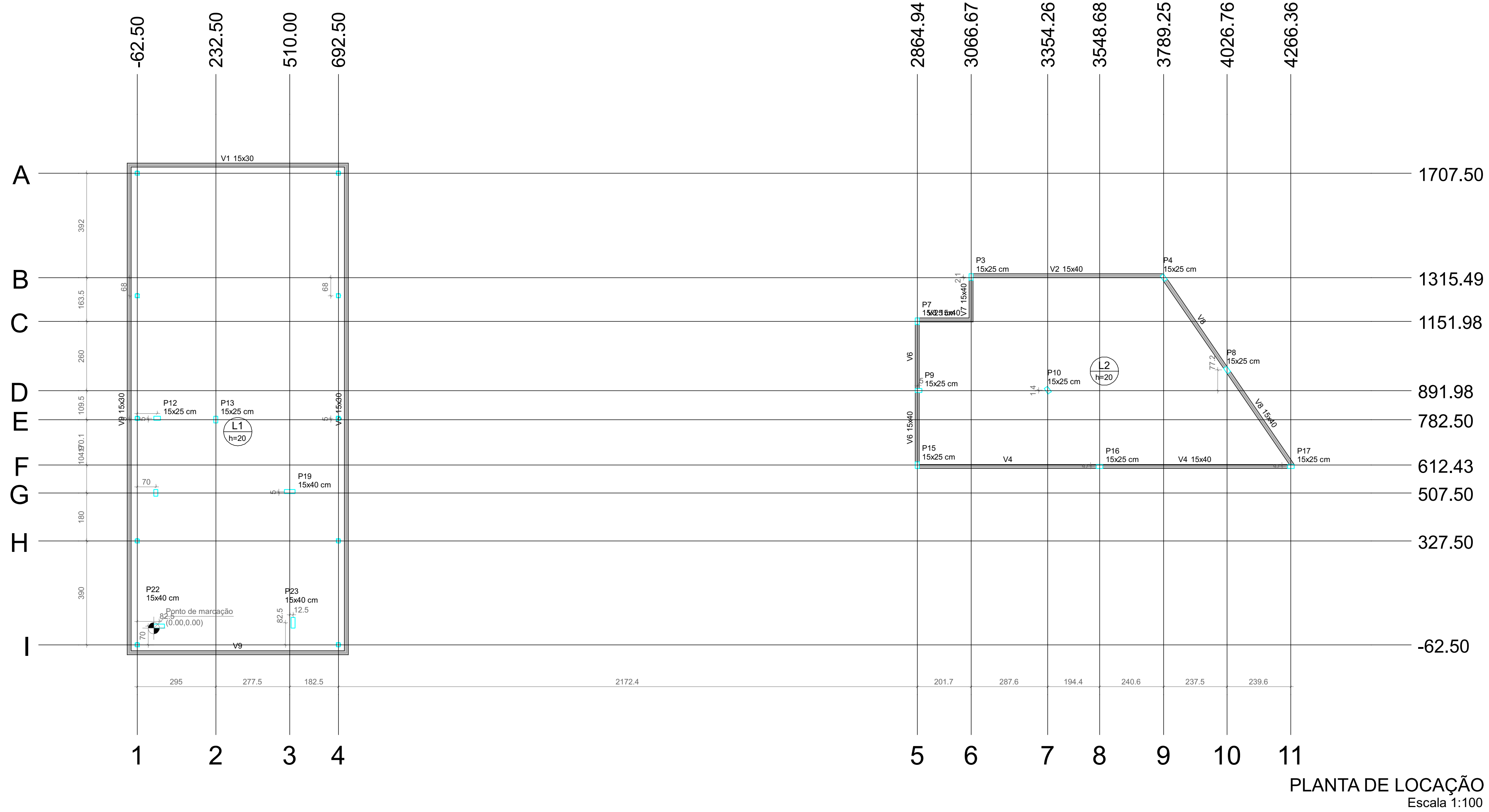


FORMA DO PAVIMENTO FUNDAÇÃO (NÍVEL 0)  
Escala 1:100





Locação no eixo X		
Coordenadas (cm)	Nome	
-62.50	P1, P5, P11, P20, P24	
7.50	P18	
12.50	P12	
20.00	P22	
232.50	P13	
510.00	P19	
522.50	P23	
692.50	P2, P6, P14, P21, P25	
2864.94	P7, P15	
2869.94	P9	
3066.67	P3	
3354.26	P10	
3548.68	P16	
3789.25	P4	
4026.76	P8	
4266.36	P17	

Locação no eixo Y		
Coordenadas (cm)	Nome	
1707.50	P1, P2	
1317.54	P3	
1315.49	P4	
1247.50	P5, P6	
1151.98	P7	
969.23	P8	
893.40	P10	
891.98	P9	
787.50	P11, P12, P14	
782.50	P13	
612.43	P15	
607.43	P16, P17	
512.50	P19	
507.50	P18	
327.50	P20, P21	
20.00	P23	
7.50	P22	
-62.50	P24, P25	

Pilar nascendo				
Nome	Seção (cm)	X (cm)	Y (cm)	
P1	TQ150x150x6.4	-62.50	1707.50	
P2	TQ150x150x6.4	692.50	1707.50	
P3	15x25	3066.67	1317.54	
P4	15x25	3789.25	1315.49	
P5	TQ150x150x6.4	-62.50	1247.50	
P6	TQ150x150x6.4	692.50	1247.50	
P7	15x25	2864.94	1151.98	
P8	15x25	4026.76	969.23	
P9	15x25	2869.94	891.98	
P10	15x25	3354.26	893.40	
P11	TQ150x150x6.4	-62.50	787.50	
P12	15x25	12.50	787.50	
P13	15x25	232.50	782.50	
P14	TQ150x150x6.4	692.50	787.50	
P15	15x25	2864.94	612.43	
P16	15x25	3548.68	607.43	
P17	15x25	4266.36	607.43	
P18	15x25	7.50	507.50	
P19	15x40	510.00	512.50	
P20	TQ150x150x6.4	-62.50	327.50	
P21	TQ150x150x6.4	692.50	327.50	
P22	15x40	20.00	7.50	
P23	15x40	522.50	20.00	
P24	TQ150x150x6.4	-62.50	-62.50	
P25	TQ150x150x6.4	692.50	-62.50	

PREFEITURA MUNICIPAL DE GOVERNADOR LINDENBERG

	PROJETO: PROJETO DE SANEAMENTO	ENDEREÇO:	
	OBRA: CONSTRUÇÃO SISTEMA DE ÁGUA DO DISTRITO DE MORELLO - GOVERNADOR LINDENBERG	Governador Lindenberg-ES, 29.720-000	
	CONTEÚDO: FORMAS	FASE DO PROJETO: PROJETO EXECUTIVO	
	Autor do Projeto: Engenheiro Coordenador: Daniel Pereira Silva	Proprietário do Projeto: Prefeitura Municipal Governador Lindenberg	
	Responsável Técnico: Yoshito de Souza Fukuda CREA-ES 51381/D	FOLHA Nº: 4 / 5	
	EQUIPE: Thiago Mendes	ESCALA: Indicada	DATA: JUL/ 2025
PMGL		REVISÃO: REV-00	